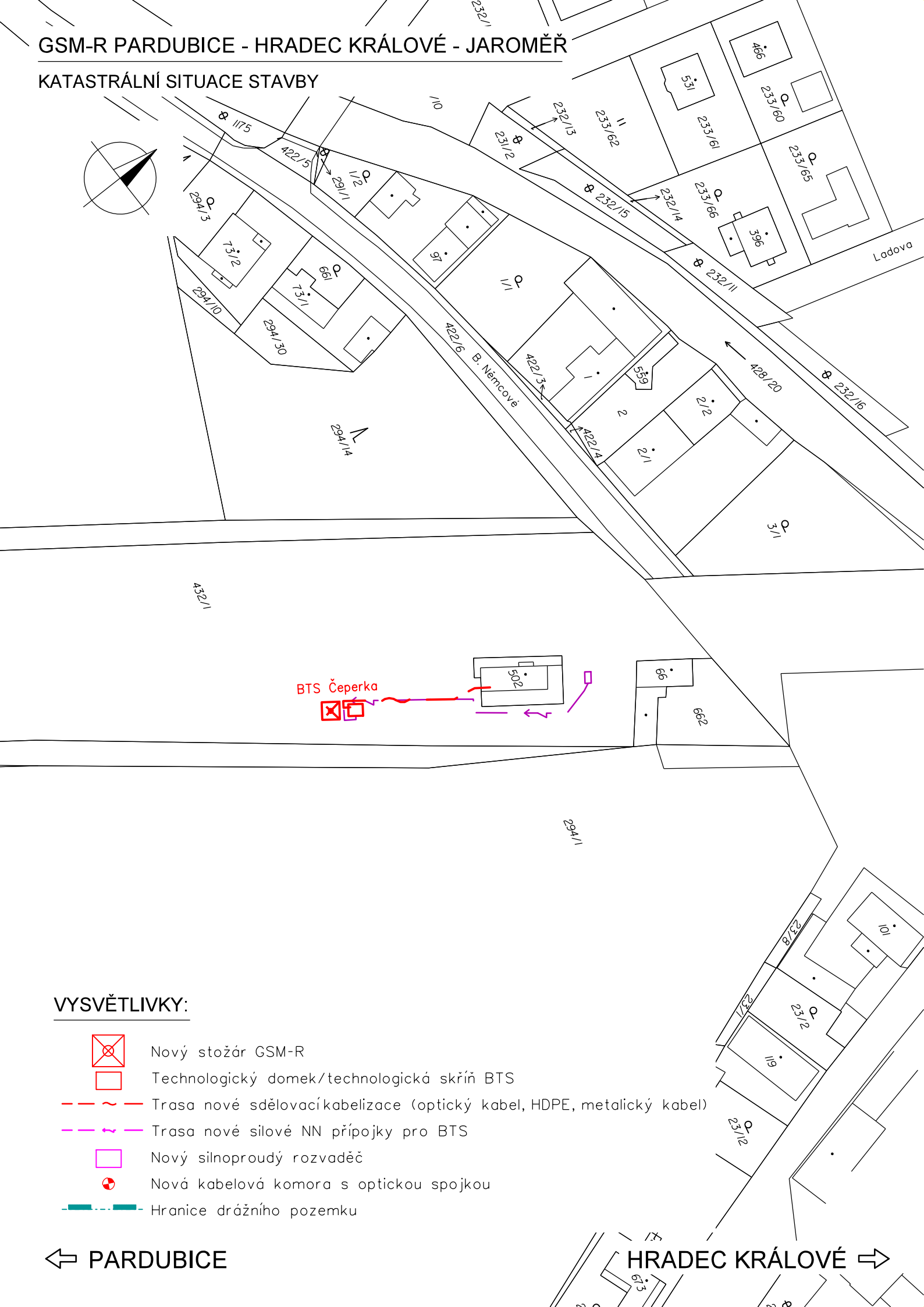









GSM-R PARDUBICE - HRADEC KRÁLOVÉ - JAROMĚŘ

KATASTRÁLNÍ SITUACE STAVBY



VYSVĚTLIVKY:

-  Nový stožár GSM-R
-  Technologický domek/technologická skříň BTS
-  Trasa nové sdělovací kabelizace (optický kabel, HDPE, metalický kabel)
-  Trasa nové silové NN přípojky pro BTS
-  Nový silnoproudý rozvaděč
-  Nová kabelová komora s optickou spojkou
-  Hranice dražního pozemku

← PARDUBICE





HRADEC KRÁLOVÉ →

VÝŠKOVÝ SYSTÉM Bpv SOUŘADNICOVÝ SYSTÉM S-JTSK ±0,000 = xxx,xx m n. m.

Číslo změny:	Obsah změny:	Datum změny:
01	-	-
02	-	-
03	-	-

Investor:	Správa železniční dopravní cesty, s.o. Dlážděná 1003/7, 110 00 Praha 1
	Stavební správa západ se sídlem v Praze Sokolovská 278/1955, 190 00 Praha 9

Generální projektant:	SUDOP PRAHA a.s. Olšanská 1a, 130 80 Praha 3 tel.: +420 267 094 111 e-mail: praha@sudop.cz	Hlavní inženýr projektu:	ING. MARTIN ŠTROF
		Garant profese:	ING. MARTIN ŠTROF

Středisko: ELEKTROTECHNIKY, TRAKCE, SDĚLOVACÍ A ZABEZPEČOVACÍ TECHNIKY			
Vedoucí střediska:	Odpovědný projektant SO, IO, PS:	Vypracoval:	Kontroloval:
ING. MARTIN RAIBR 	ING. ONDŘEJ KRUPÍČKA 	ING. ONDŘEJ KRUPÍČKA 	ING. MARTIN ŠTROF 

Název akce:	Číslo smlouvy:	
	18 196 208	
GSM-R PARDUBICE - HRADEC KRÁLOVÉ - JAROMĚŘ	Projektový stupeň:	
	DUR	
Část:	Datum:	
	03/2020	
SITUAČNÍ VÝKRESY KATASTRÁLNÍ SITUAČNÍ VÝKRESY	Číslo části:	
	C.2	
Název přílohy:	Měřítko:	Počet formátů:
	1:1000	2xA4
KATASTRÁLNÍ SITUACE STAVBY KM 12,600 - KM 12,780		Číslo přílohy:
		1.4